





















Annexe 5 : légende des secteurs sauvegardés

LÉGENDE DES PLANS DE SAUVEGARDE ET DE MISE EN VALEUR

M - E - C - V { D.A.
D.U.P.

	Limites du secteur sauvegardé	L.313.1		Sous secteur d'aménagement d'ensemble	règlement
	Limites des zones	L.123.1		Espace soumis à prescription particulière D dalles - P pavages - J jardins	L.313.2
	Immeuble	} protégé par la législation sur les monuments historiques		Espace boisé classé à conserver ou à créer	L.130.1
	Façade, fragments			Plantations à réaliser	règlement
	Immeuble ou partie d'immeuble à conserver, dont la démolition, l'enlèvement, la modification ou l'altération sont interdits	L.313.1		Emplacement réservé pour voie, passage ou ouvrage public, installation d'intérêt général ou espace vert	L.123.1-6°
	Immeuble non protégé, pouvant être conservé, amélioré ou remplacé	L.313.2 règlement		Superposition des dispositions 8 (emprise de construction imposée) et 14 (emplacement réservé)	
	Immeuble ou partie d'immeuble dont la démolition ou la modification pourra être imposée à l'occasion d'opérations d'aménagement publiques ou privées	L.313.1 règlement		Alignement nouveau	L. 123.1.4° Arrêté Municipal
	Emprise de construction imposée	L.123.1 3°b et 7° L.313.1 et 2		Modification, écrêtement	L.313.1 et 2 R.313.11
	Superposition des dispositions 7 et 8			Règle architecturale figurant au règlement	L.123.1.7° L.313.1 et 2 R.313.11
				Marge de reculement	L.123.1.7° L.313.1 et 2
				Passage privé ouvert au public (→ pas une obligation)	

BOURGES

SECTEUR SAUVEGARDE

**PLAN DE SAUVEGARDE
ET DE MISE EN VALEUR**
PLANCHE N°1


MODIFICATIONS :
modifié en Janvier 1987
C 362

ECH : 1/500^e
LE : JUIN 1981
N° : 1

ATELIER D'ARCHITECTURE ET D'URBANISME
22 AVENUE DE L'OPERA - 75001 - PARIS - 296 02 96
F. GUENARD architecte D.P.L.G. urbaniste J.P. ROGER géographe Y. PARIS économiste

Légende jointe au Règlement d'Urbanisme

Rue Gambon
Bd Juranville
Bd Gambetta
Rue de la Suisse



BOURGES

SECTEUR SAUVEGARDE

**PLAN DE SAUVEGARDE
ET DE MISE EN VALEUR**
PLANCHE N°2

MODIFICATIONS :

modifié en Janvier 1987

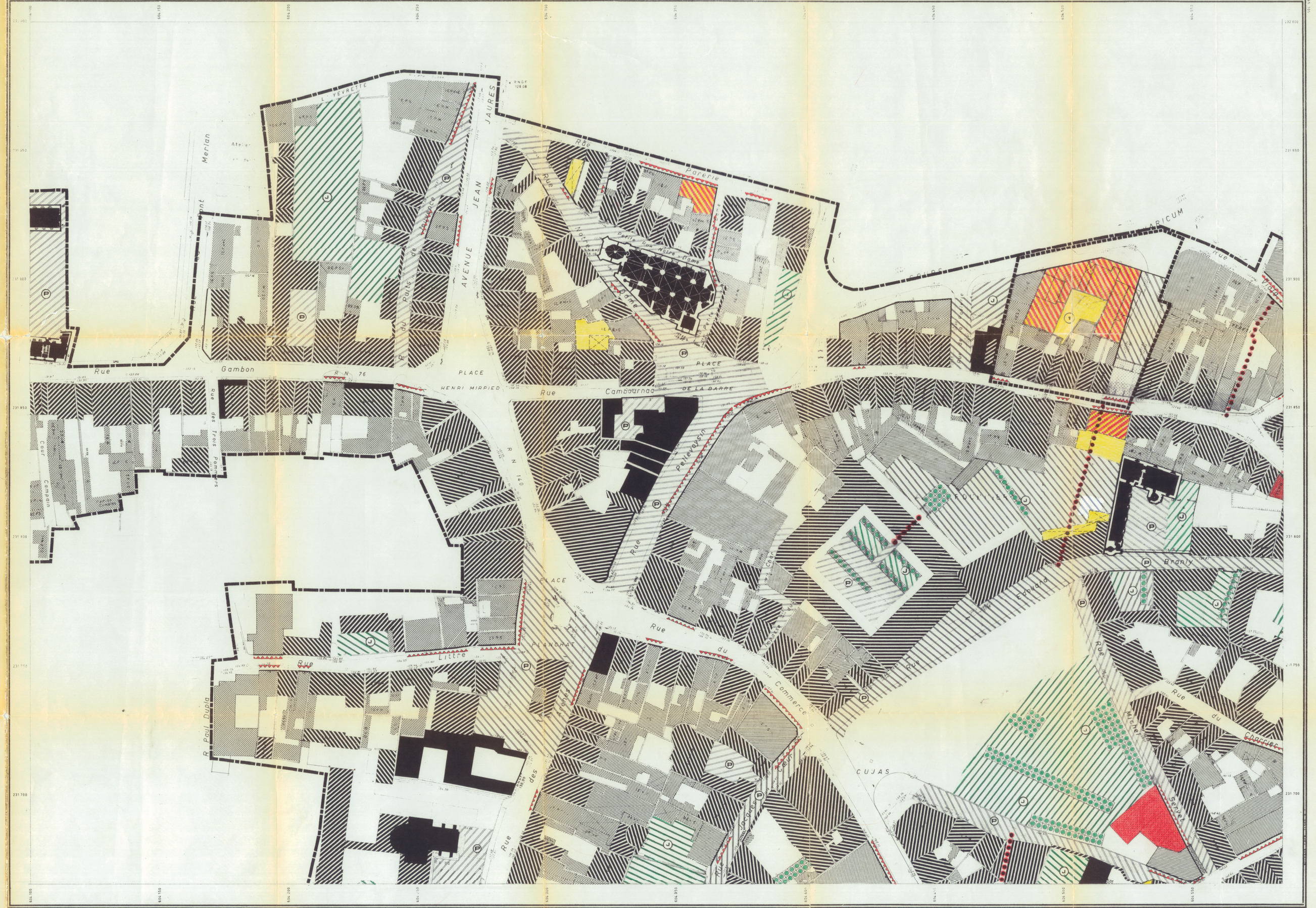
ECH: 1/500^m

LE: JUIN 1981

N°: 2

ATELIER D'ARCHITECTURE ET D'URBANISME
22 AVENUE DE L'OPERA - 75001 - PARIS - 296 02 36
F. GUENARD architecte D.P.L.G. urbaniste
J. ROGER urbaniste
V. PARIS urbaniste

Légende jointe au Règlement d'Urbanisme



1	2	3
4	5	6
7	8	9

BOURGES

SECTEUR SAUVEGARDE

**PLAN DE SAUVEGARDE
ET DE MISE EN VALEUR**
PLANCHE N°3

MODIFICATIONS :

modifié en Janvier 1987
C 362

ECH : 1/500^e
LE : JUIN 1981
N° : 3

ATELIER D'ARCHITECTURE ET D'URBANISME
22, AVENUE DE L'OPERA - 75001, PARIS - 296 02 96
F. BURNARD architecte D.P.L.G. urbaniste
J.P. ROGER géomètre D.P.L.G. économiste
V. PARIS économiste

Légende jointe au Règlement d'Urbanisme

BOURGES - (C H E R)

MINISTÈRE DE L'EQUIPEMENT



PLAN TOPOGRAPHIQUE RÉGULIER
Coordonnées Lambert II
1956

ECHELLE DU 1/500^e
Reproduction interdite

Tableau d'assemblage

BOURGES

SECTEUR SAUVEGARDE

**PLAN DE SAUVEGARDE
ET DE MISE EN VALEUR**
PLANCHE N° 4

MODIFICATIONS :

ECH : 1/500^e

modifié en janvier 1987

LE : JUIN 1981

C 362

N° : 4

ATELIER D'ARCHITECTURE ET D'URBANISME

22 AVENUE DE L'OPÉRA - 75001 PARIS - Tél. 02 36 16 16 16

F. GUENARD architecte D.P.L.G. urbaniste

J.P. BOISIER géographe

V. PARIS économiste

Légende jointe au Règlement d'Urbanisme

- Rue Moyenne (Marché)
- Rue du Marché
- Rue des Brères
- Rue des Trois Boues
- Rue du Four au Pot
- Rue d'Auron
- Rue des Cordeliers
- Rue Laines
- Rue J. Coeur
- Rue Porte Jaune
- Rue des Armuriers
- Place des 4 Palais
- Rue E. Zola
- Rue du Dr Temoin
- Rue Cousador
- Rue St. Genest
- Rue de la Nourrice



BOURGES

SECTEUR SAUVEGARDE

**PLAN DE SAUVEGARDE
ET DE MISE EN VALEUR**
PLANCHE N°5

MODIFICATIONS :

modifié en Janvier 1987

C 362

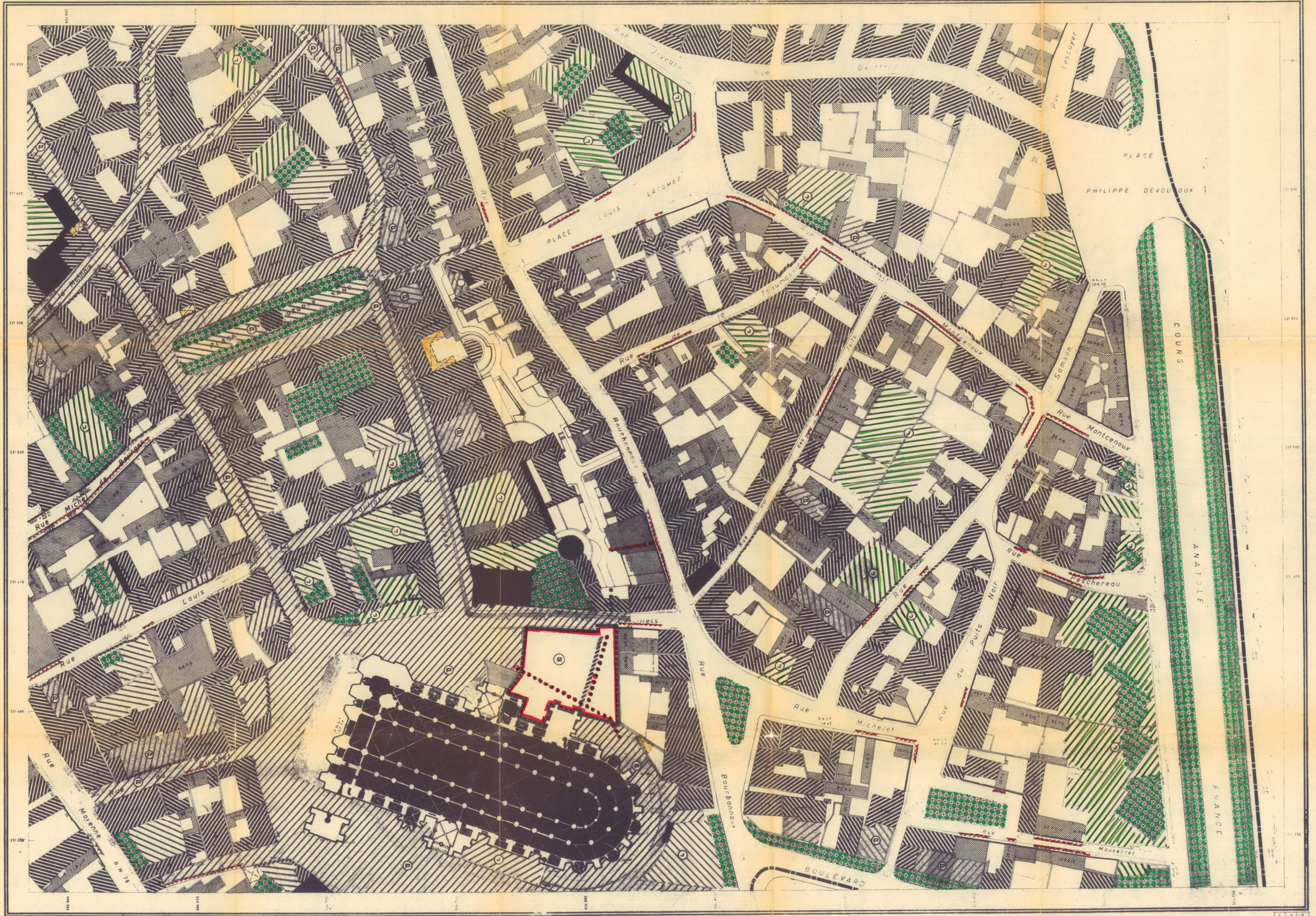
ECH : 1/500^e

LE : JUIN 1981

N° : 5

ATELIER D'ARCHITECTURE ET D'URBANISME
22 AVENUE DE L'OPERA - 75001 - PARIS - 296 02 96
F. GUENARD architecte D.P.L.G. urbaniste J.P. ROGER V. PARIS géographe économiste

Légende jointe au Règlement d'Urbanisme



BOURGES

SECTEUR SAUVEGARDE

**PLAN DE SAUVEGARDE
ET DE MISE EN VALEUR**
PLANCHE N°6

MODIFICATIONS :

modifié en Janvier 1987

C 362

ECH : 1/500^e

LE : JUIN 1981

N° : 6

ATELIER D'ARCHITECTURE ET D'URBANISME
22, AVENUE DE L'OPÉRA - 75001, PARIS - 296 02 96
F. GUENARD architecte D.P.L.G. urbaniste J.P. ROGER géographe Y. PARIS économiste

Légende jointe au Règlement d'Urbanisme



MINISTÈRE DE L'URBANISME
ET DU LOGEMENT

BOURGES

SECTEUR SAUVEGARDE

PLAN DE SAUVEGARDE
ET DE MISE EN VALEUR
PLANCHE N°7

MODIFICATIONS :

modifié en Janvier 1987

C. 362

ECH : 1/500^e

LE : mai 1980

N° : 7

ATELIER D'ARCHITECTURE ET D'URBANISME

22, AVENUE DE L'OPÉRA - 75001 - PARIS - 206 02 96

F. GUENARD architecte D.P.L.G. urbaniste

J.P. ROGER géographe

V. PARIS économiste

MINISTÈRE DE L'ÉQUIPEMENT

BOURGES - (CHER)

Planche n° 7



PLAN TOPOGRAPHIQUE RÉGULIER
Coordonnées géographiques
1985

ECHÈLLE DU 1/500^e

Tableau d'assemblage